

Herzlich Willkommen
zum
Arbeitskreistreffen
Fischerei
23.09.2010

Agenda


1. Begrüßung
2. Genehmigung des Protokolls vom 25.02.2010
3. Bericht des Arbeitskreissprechers
4. Netzwerk Ostseefischerei – Identifizierung von Maßnahmen
 - 4.1 SMS-Infoplattform
 - 4.2 Erstellen einer Internetseite
 - 4.3 Erstellen eines Flyers
5. Mittelvergabe Regionalmanagement
6. Anfragen und Mitteilungen

2. Genehmigung des Protokolls

Genehmigung des Protokolls der Arbeitskreissitzung vom 25.02.2010

3. Bericht des Arbeitskreissprechers

Bericht des Arbeitskreissprechers



4. Netzwerk Ostseefischerei – Identifizierung von Maßnahmen

Netzwerk Ostseefischerei



4. Netzwerk Ostseefischerei – Identifizierung von Maßnahmen

Leitthemen:

- 📍 Umsetzung und Betrieb
- 📍 Zertifizierung der Gastronomie
- 📍 Informationsbereitstellung über Ostseefischarten
- 📍 Kommunikation zur Förderung des Direktverkaufs vom Kutter
- 📍 Erlebbarer Hafen
- 📍 Sicherung der Arbeitsgrundlage für Nebenerwerbss Fischer



4.1 Netzwerk Ostseefischerei – SMS-Infoplattform



fischerleben Anlandestellen KurzInfos Hohwacht Schönberg Kalifornien **Wendtorf** Stein Laboe Heikendorf

Fisch vom Kutter

In Wendtorf findet man den Fischereianleger in der Marina Wendtorf in der Nähe des Museumshafens Probstei.

Hier in Wendtorf wird der Fisch vom Kutter **STEI 1** angelandet.

STEIN 1: 24.08.10, 08:07 Uhr: heute ab 9 Uhr reichlich Dorsch und Butt

Sie wissen nicht, wo der Kutter anlegt. Klicken Sie auf den roten Punkt , um zu den Koordinaten für Ihr GPS-Gerät und einer Detailkarte zu gelangen.

Marina Wendtorf

Interessengemeinschaft dynamisches InfoPortal **Fisch vom Kutter**
im Arbeitskreis Fischerei der AktivRegion Ostseeküste

Impressum

Quelle: fischvomkutter.de

4.1 Netzwerk Ostseefischerei – SMS-Infoplattform



fischerleben

Fisch vom Kutter

Anlandestellen
KurzInfos
Hohwacht
Schönberg
Kalifornien
Wendtorf
Stein
Laboe
Heikendorf

Geben Sie einfach die folgenden Koordinaten in Ihr Navigationsgerät ein:

N 54°25,156'

E 010°16,940'

Ihr GPS-Gerät wird Sie zum Fischereianleger nach Wendtorf führen.



Fisch vom Kutter
in Wendtorf

© OpenStreetMap und Mitwirkende, CC-BY-SA

Wendtorf

Interessengemeinschaft dynamisches InfoPortal **Fisch vom Kutter**
 im Arbeitskreis Fischerei der AktivRegion Ostseeküste

Impressum

Quelle: fischvomkutter.de

4.2 Netzwerk Ostseefischerei – Erstellen einer Internetseite

Erstellen einer Internetseite:

FIZ
Fisch-Informationszentrum e.V.

Suche

Home | Kontakt | Impressum | Wir über uns | Sitemap

- Home
- Pressebereich
- Verbraucherinformationen
- Broschüren
- Video
- Trendfisch Seelachs
- Fisch und Nudeln
- Fisch und Tee
- Handelsbezeichnungen für Fisch und Meeresfrüchte
- Fanggebietskarte
- Infos zu Fischbeständen
- Lexikon
- Fische & Meeresfrüchte
- Bestandserhaltende Fischerei
- Daten & Fakten
- Info-Net(2)-Werk
- Kontakt

Fanggebietskarte

Wo wird welcher Fisch gefangen?

Eine Weltkarte gibt Auskunft über die Fanggebiete der wichtigsten Seefische auf dem deutschen Markt.

[weitere Informationen](#)

Rezepte

Grillvergnügen 2010: Dorade

Eine gegrillte Dorade mit würziger Olivenfüllung

Grillvergnügen 2010: Garnelenspieß

Garnelle trifft buntes Gemüse

[mehr Rezepte](#)

Infos

Gib mir Saures! Verführerische Rezepte mit Fisch & Essig

Hamburg, 9.2.2010: Fisch und Essig sind das neue Geschmacksduo, mit dem das Fisch-Informationszentrum (FIZ) Fisch-Genießer auf eine kulinarische Entde...

[weitere Informationen](#)

Kulinarisches

Gesundheit

Daten und Fakten

Broschüren

Hier finden Sie unsere Broschüren.

[mehr...](#)

Lexikon für Fisch und Meeresfrüchte

Wichtige Informationen zu den bedeutendsten Fischarten für den deutschen Markt.

Quelle: www.fischinfo.de

4.2 Netzwerk Ostseefischerei – Erstellen einer Internetseite

Mögliche Inhalte:

- Darstellung des Berufs Fischer speziell an der Ostseeküste
- Portrait der einzelnen Fischereistandorte
- Erlebnisangebote (Häfen, Infocenter...)
- Direktvermarktung: Übersicht der Verkaufsstellen
- Fakten über Fischarten
- Gastronomie, die frischen Ostseefisch verarbeitet
- Visualisierung der vorhandenen Angebote in einer interaktiven Karte

4.2 Netzwerk Ostseefischerei – Erstellen einer Internetseite

Umsetzung:

- Abstimmung der Inhalte
- Führung von Gesprächen mit Betreibern der bestehenden Seiten zu geplanten Verlinkungen / Erfahrungsaustausch
- Festlegung der Wunschdomain
- Auswahl und Beauftragung einer Agentur
- Abstimmung der Darstellung



4.3 Netzwerk Ostseefischerei – Erstellen eines Flyers

Beschreibung der Maßnahme:

- ➊ Geben von Hinweisen auf Angebote zum Ostseefisch und zur Ostseefischerei
 - Wo bekomme ich frischen Ostseefisch?
 - Wo findet Ostseefischerei statt?
- ➋ Attraktive Aufbereitung von Informationen zu Kultur und Historie zum Thema Ostseefisch
- ➌ Ggf. Integration von weiteren interessanten Elementen wie z.B. Rezeptideen

4.3 Netzwerk Ostseefischerei – Erstellen eines Flyers

Zielgruppen:

📍 **Einheimische**

- Wo können Sie sich mit Ostseefisch versorgen?

📍 **Schulklassen**

- Wo kann Wissen über Fischerei vermittelt werden?

📍 **Touristen**

- Welche Restaurants bieten frischen Ostseefisch?

- Wo kann ich Ostseefischerei erleben?



4.3 Netzwerk Ostseefischerei – Erstellen eines Flyers

Anlaufstellen:

- 📍 **Tourismuszentralen und –verbände**
- 📍 **Fischereiverbände**
- 📍 **Fischinformationszentrum**
- 📍 **Öffentliche Einrichtungen**
 - Rathäuser
 - Bürgerbüros




4.3 Netzwerk Ostseefischerei – Erstellen eines Flyers

Umsetzung:

- **Konzepterstellung / Inhalte des Flyers**
- **Graphische Gestaltung**
 - Auswahl und Beauftragung eines Grafikers
- **Auftragvergabe an Druckerei**
- **Verteilung des Flyers**
- **Erfolgskontrolle**

5. Mittelvergabe Regionalmanagement



6. Anfragen und Mitteilungen

17/18.11 Seminar bei



- 📍 Europäisches Netzwerk von Fischereigeieten
- 📍 „Lokalen Fischereiprodukten Mehrwert verleihen“
- 📍 Projektvorstellungen
- 📍 Informations- und Erfahrungsaustausch


Auch eine „inoffizielle“ deutschlandweite Vernetzung ist geplant, organisiert von der FLAG Bremerhafen.

6. Anfragen und Mitteilungen

Terminsuche für das nächste AK-Treffen:

Vorschlag: 22.-25.11.2010 ?

- 📍 Projektvorstellung „Fotoshooting“ (TASH)
- 📍 Bericht über das Seminar bei FARNET



Vielen Dank für Ihr Engagement und Ihre Aufmerksamkeit!

Gerne stehen wir Ihnen unterstützend zur Seite:

Jörn Paustian

Arbeitskreissprecher

paustian@kuestenfischer-nord.de

04371-86010

Patrick Mazouaud

Regionalmanager Wagrien-Fehmarn

patrick.mazouaud@inspektour.de

04361-620700